



STREDOVÁ DELIACA ČIARA - VDZ č. 601, 602, 603

601 - 0,125 - 209m
km 69,94000 - km 70,14900

POPIS STREDOVEJ DELIACEJ ČIARY A ĎALŠIEHO VDZ

VODIACE PRŮŽKY - VDZ č. 601 (bez popisu)

302

JESTVUJÚCE ZVISLÉ DOPRAVNÉ ZNAČKY - OSTÁVAJÚ
(popis čiernou farbou)

SENOHRAD 305

JESTVUJÚCE ZVISLÉ DOPRAVNÉ ZNAČKY - VÝMENA ZA ROVNAKÉ VO VYOBRAZENÍ PODĽA VYHLÁŠKY 30/2020 Z.z.

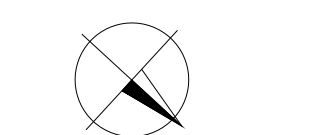
 254

NOVÉ ZVISLÉ DOPRAVNÉ ZNAČKY (popis červenou farbou)

 706

ZVISLÉ DOPRAVNÉ ZNAČKY - ODSTRÁNENIE





ZVODIDLÁ



Dopravné značenie musí byť vyhotovené a osadené v súlade s Vyhláškou MV SR 30/2020 Z.z. o dopravnom značení, VL 6.1 zvislé dopravné značky (SSC 2019), a ostatných platných predpisov.

Pozn.: Dopravné značky vyobrazené vo výkrese majú ilustračný charakter. Presný vzhľad, za ktorý zodpovedá výrobca dopravných značiek, musí byť v súlade s vyššie uvedenými predpismi.

SÚRADNICOVÝ SYSTÉM: S-JTSK v realizácii JTSK
VÝŠKOVÝ SYSTÉM: BALŤ PO VYROVNANÍ

Zodpovedný progiant objektu		Ing. Soňa Keráňová	  	 REMIING CONSULT A.S.	Trnava 27, 831 04 BRATISLAVA
Navrhob - vypracoval:		Ing. Soňa Keráňová			
Kontroloval:		Ing. Zuzana Potvorná			
Kraj	Banskobystrický		Oblasť	Krupina	
Interier - stavebník	Banskobystrický samostatný kraj				
	Nam. SNP 23				
	97% II/ Banská Bystrica				
Stavba	Rekonštrukcia ciest a mostov II/526 Devičie - Senohrad a II/527 Dobrá Niva - Senohrad I. etapa - úseky v rámci okresu Krupina Časť A: Cesta II/527				
Název SO	SO KA-527.03 Cesta II/527 v km 67.701 - 75.454 - dopravné značenie trvalé				
Název prílohy	Situácia - km 73.800 - KÚ				
	Príloha:				